

Soyez prudents, on prend le temps de vivre



Index des rues

Les rues suivies d'un * figurent au verso. Les rues suivies de 2* figurent au recto et au verso

Table with 3 columns: Chiffres, M (suite), and other street names. Includes entries like '31* - Rang Est - D.3', 'A - Avenue - C.14', 'B - Avenue - C.13 C.14', etc.

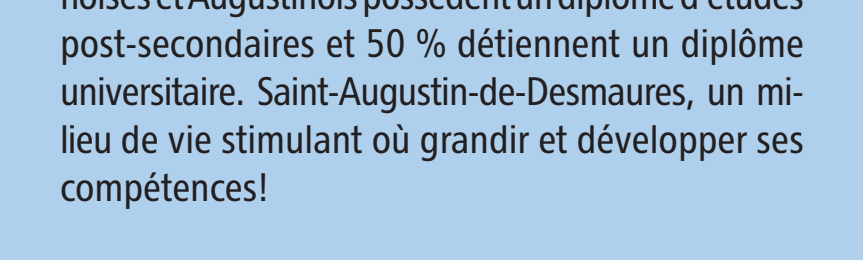
Liste des lieux et centres d'intérêt

- List of points of interest including: Bibliothèque Alain-Grandbois, Point de service Père-Jean-Marc-Bouffé, Centre Jean-Marie-Roy, etc.



Un parc industriel ouvert sur le monde

Le parc industriel François-Leclerc compte 150 entreprises qui procurent de l'emploi à plus de 5 000 personnes. On y retrouve de véritables fleurons du Québec...



Un volet éducatif de haut niveau

La Ville compte plusieurs institutions scolaires réputées aussi bien publiques que privées, parmi lesquelles on retrouve le Séminaire Saint-François, le Campus Notre-Dame-de-Foy...

Une vision d'avenir

La planification stratégique de Saint-Augustin-de-Desmaures s'articule principalement sur les forces qui la rendent unique : qualité de vie, population, localisation, éducation, innovation...

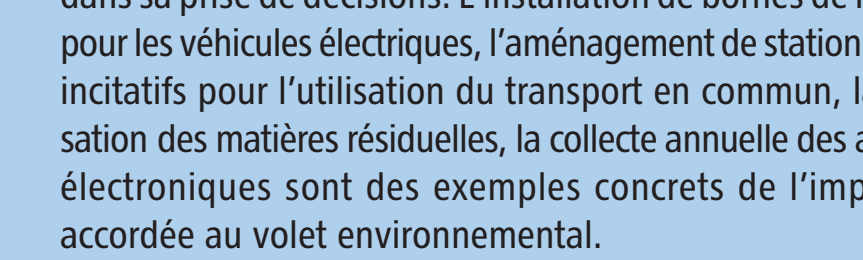


Une ville verte

L'environnement est une responsabilité collective. Poser des gestes verts comme le recyclage, adhérer à de nombreux programmes de mise en valeur de l'environnement...

Un chemin royal

Première route construite à l'époque de la Nouvelle-France, le Chemin du Roy est non seulement reconnu pour son caractère historique, mais aussi pour ses paysages à couper le souffle.



Des quartiers résidentiels recherchés

Un aménagement consciencieux du territoire permet à Saint-Augustin-de-Desmaures de se distinguer par son statut de banlieue distinctive alliant harmonieusement vie rurale et urbaine.



Des infrastructures de loisirs modernes

Un complexe multifonctionnel abritant deux patinoires de dimensions officielles de la ligue nationale et deux piscines, de nombreux terrains de sport extérieurs...



Au cœur de la vie culturelle

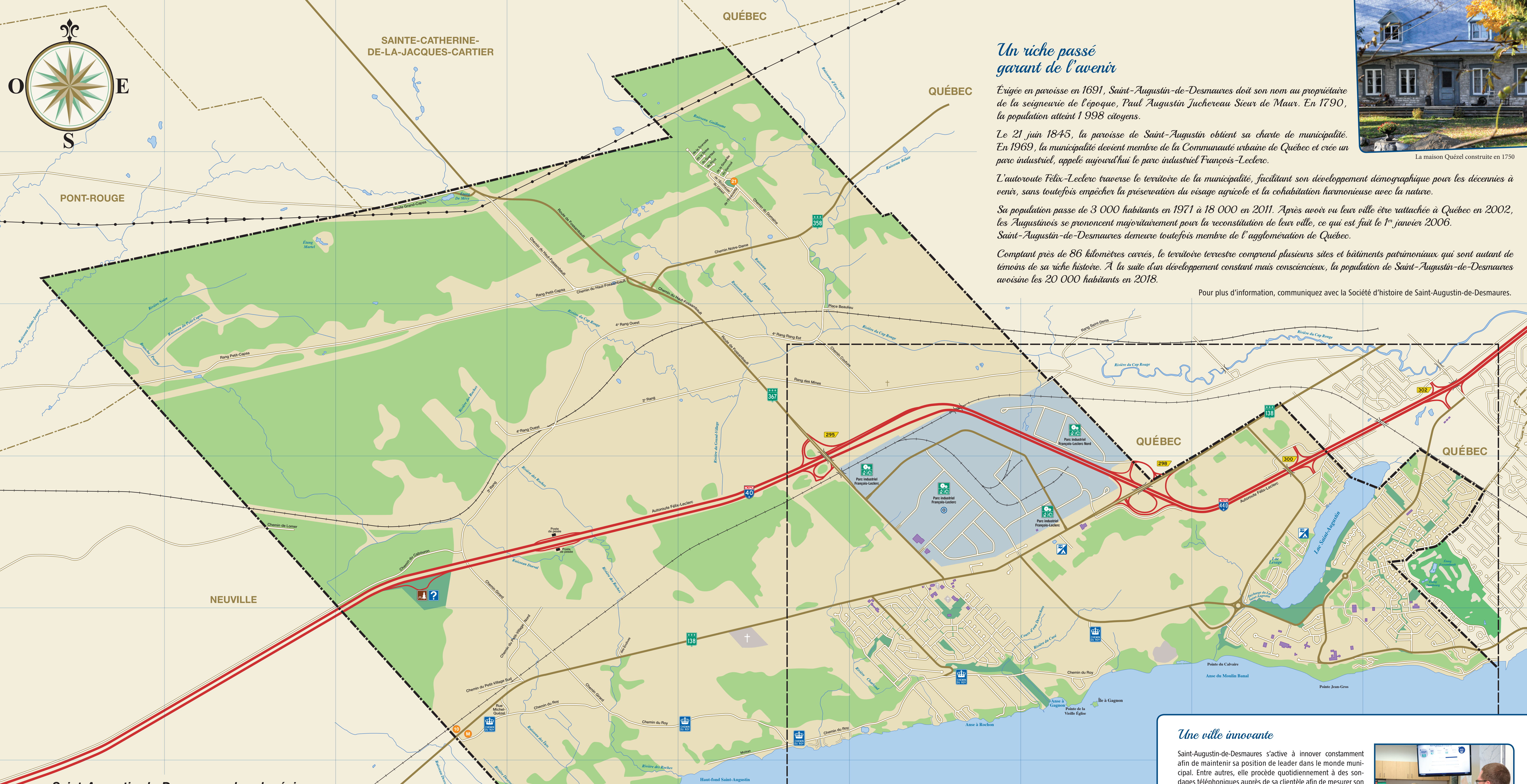
La bibliothèque Alain-Grandbois propose une impressionnante collection de plus de 70 000 documents divers (livres, livres numériques, revues, documents sonores et audiovisuels)...



Une ville sécuritaire

Présentant un taux de criminalité parmi les plus bas au Québec, Saint-Augustin-de-Desmaures détient une position enviable au palmarès des villes les plus sécuritaires.





Un riche passé garant de l'avenir

Érigée en paroisse en 1691, Saint-Augustin-de-Desmaures doit son nom au propriétaire de la seigneurie de l'époque, Paul Augustin Juchereau Sieur de Mauv. En 1790, la population atteint 1 998 citoyens.

Le 21 juin 1845, la paroisse de Saint-Augustin obtient sa charte de municipalité. En 1969, la municipalité devient membre de la Communauté urbaine de Québec et crée un parc industriel, appelé aujourd'hui le parc industriel François-Leclerc.

L'autoroute Félix-Leclerc traverse le territoire de la municipalité, facilitant son développement démographique pour les décennies à venir, sans toutefois empêcher la préservation du visage agricole et la cohabitation harmonieuse avec la nature.

Sa population passe de 3 000 habitants en 1971 à 18 000 en 2011. Après avoir vu leur ville être rattachée à Québec en 2002, les Augustinois se prononcent majoritairement pour la reconstitution de leur ville, ce qui est fait le 1^{er} janvier 2006. Saint-Augustin-de-Desmaures demeure toutefois membre de l'agglomération de Québec.

Comptant près de 86 kilomètres carrés, le territoire terrestre comprend plusieurs sites et bâtiments patrimoniaux qui sont autant de témoins de sa riche histoire. À la suite d'un développement constant mais consciencieux, la population de Saint-Augustin-de-Desmaures avoisine les 20 000 habitants en 2018.

Pour plus d'information, communiquez avec la Société d'histoire de Saint-Augustin-de-Desmaures.



La maison Quézé construite en 1750

Saint-Augustin-de-Desmaures dans la région



Voir agrandissement (verso)

Légende

	Aéroport		Halte routière
	Aire boisée		Information touristique
	Autoroute		Lieu récréatif et parc
	Camping		Ligne de transport d'énergie électrique
	Chemin de fer		Limite municipale
	Chemin du Roy		Piste cyclable
	Cimetière		Route principale
	Édifice		Rue
	Golf		Sortie d'autoroute
	Gravière et sablière		Stationnement

0 250 500 750 1000 Mètres
Échelle 1:20 000

Index des rues

138	Route	C.8-E.5
3 ^e	Rang	D.3
4 ^e	Rang Est	C.5
4 ^e	Rang Ouest	C.3-C.4
B Beauveau	place	C.5
C Cabaron	chemin du	D.3
Cassot	rue du	B.5
Couture	chemin	C.5
D Domaine	chemin du	B.5
E Éconnette	rue de l'	B.5
Écompassé	rue de l'	B.5
Endives	rue des	E.4
F Félix-Leclerc	autoroute	D.4-D.8
Fossambault	route de	C.5
G Ganoué	rue du	B.5
Girard	chemin	D.3-D.4
Gouffrière	rue de la	B.5
Grand-Capisa	route	B.3
H Haut-Fossambault	chemin du	B.4
L Lamer	chemin de	D.2
M Michel-Quizel	rue	E.3
Mines	rang des	C.5
Moisan	rue	E.5
N Notre-Dame	chemin	B.5
P Petit-Capisa	rang	B.3-C.2
Petit-Village Nord	chemin du	E.4
Petit-Village Sud	chemin du	E.3
Picot	rue du	B.5
Q Quartier	rue du	B.5
R Roy	chemin du	E.4
T Terine	rue de la	B.5
Tournette	rue de la	A.5-B.5
Parc municipal	S6, Parc du Domaine	B.5

200, route de Fossambault
Saint-Augustin-de-Desmaures
QC G3A 2E3

ville.st-augustin.qc.ca
info@ville.st-augustin.qc.ca

Source : Ville de Saint-Augustin-de-Desmaures
Dépôt légal
Bibliothèque et Archives nationales du Québec
© 2018

Conception graphique et réalisation :
LECCOURS COMMUNICATION

Une ville innovante

Saint-Augustin-de-Desmaures s'active à innover constamment afin de maintenir sa position de leader dans le monde municipal. Entre autres, elle procède quotidiennement à des sondages téléphoniques auprès de sa clientèle afin de mesurer son niveau de satisfaction à l'égard des services reçus. Dans un souci de transparence, les résultats sont disponibles sur le site Internet et affichés dans les bâtiments municipaux accessibles à la population.



Le système de requête en ligne via les appareils mobiles, les alertes citoyennes en temps réel, la mise en place régulière de nouvelles procédures administratives, contribuent à la renommée de Saint-Augustin-de-Desmaures à titre de gestionnaire de haut niveau.



1^{er} rang des villes où il fait bon vivre

Première ville au monde à avoir obtenu l'accreditation à la norme mondiale ISO 9001, la Ville peut s'enorgueillir de pouvoir compter sur une équipe d'employés efficaces qui dispensent des services dont la qualité est reconnue. Saint-Augustin-de-Desmaures s'est classée au 1^{er} rang des villes québécoises où il fait bon vivre, selon une étude de la revue Money Sense (2017), sans compter qu'elle détient la norme ISO 37120 qui confirme son rôle de leader quant à la qualité de vie. Plusieurs autres distinctions ont été décernées à Saint-Augustin-de-Desmaures, dont le prix du Government Finance Officers Association, en reconnaissance de la qualité et de la transparence de son budget.